

TECHNICKÝ POPIS

Název akce: **Terénní cyklostezky
– Město Albrechtice Hraniční vrch**

Investor: Město Město Albrechtice, IČ: 00296228
nám. ČSA 27/10, 79395 Město Albrechtice

Projektant: JP-ProDoStav s.r.o., IČ: 10836438,
Albrechtická 1796/194, 794 01 Krnov

*V Krnově, 10/2023
Vypracovala Ing. Fišarová Jana*

Identifikační údaje

název akce : Terénní cyklostezky
– Město Albrechtice Hraniční vrch

místo záměru: v k.ú. Město Albrechtice,
vlastník: Město Město Albrechtice, nám. ČSA 27/10, 79395 Město Albrechtice
- **parc.č. 2069/6** - lesní pozemek o výměře 209 805m², (LV 650)
pozemek určený k plnění funkcí lesa, nejsou evidována žádná omezení
vlastnického práva

předmět PD: vybudování terénních cyklostezek typu singletrail v okolí Hraničního vrchu zahrnující jednu výjezdovou trasu a tři trasy pro sjezd za částečného využití lesních cest a stávající členitosti terénu bez výraznějších zásahů v lesním porostu daného území tak, aby byla co nejvíce i nadále zachována rekreační funkce stávajícího lesního pozemku a zůstaly zachovány předpoklady pro hospodaření v lese, péči o les a obnovu lesa. Pro modulaci terénu pro navrhované stezky singletrailu budou použity výhradně přírodní materiály a tím bude dodržena povrchová úprava blízká přírodě a okolnímu charakteru dotčeného pozemku. Nedojde k umělému zásahu do krajiny ve smyslu umístění a vybudování umělých stavebních prvků. Nedílnou součástí bude rozmístění odpovídajícího turistického směrového a výstražného značení pro cyklostezky a informační tabule (plochy do 0,6m² - nejedná se o stavbu pro reklamu, nevyžaduje povolení dle zák. č. 183/2006 Sb, v platném znění, dále jen „SZ“).

Účelem je zatraktivnění dané lokality a rozšíření rekreačního využití příměstského lesního pozemku v okolí Hraničního vrchu při zachování lesního porostu a okolní přírodní krajiny, bez negativního vlivu na odtokové poměry a ohrožení a oslabení ekologicko-stabilizační funkce lesa, ato nejen porostu, ale i zvěře a přírodního biotopu v daném území.

Způsob provedení: dodavatelsky, odbornou firmou dle výběru investora

Datum: 07/2023

Seznam vstupních podkladů a provedených průzkumů

Projektová dokumentace byla vypracována na základě těchto podkladů

- Snímek katastrální mapy,
- prohlídky pozemku, požadavky investora
- Ideová studie trailů Město Albrechtice- Hraniční vrch (08/2021)
- geodetické zaměření předpokládané trasy cyklostezek v terénu na dotčené části pozemku (zpracoval Geopro-Kuzník, Opava,)
- odborná konzultace

Základní údaje o území

Jedná se o parcelu č. 2069/6 v k.ú. Město Albrechtice situovanou do jednoho z nejatraktivnějších turistických míst lokality s objektem dvouvěžové rozhledny Hraniční vrch 527m n.m. poblíž česko-polské hranice. Dle evidence v KN se jedná o lesní pozemek. Je tvořen listnatými (buk lesní, jeřáb ptačí, bříza bělokorá apod.) a jehličnatými (smrk ztepilý, modřín opadavý) porosty. V dotčené lokalitě se nenachází památné stromy.

Pozemek se nachází v části lesa, který byl v souladu s ustanovením § 8 odst. 2 písm. c) zákona č. 289/1995 Sb. o lesích a o změně některých zákonů (dále jen „lesní zákon“) prohlášen za les zvláštního určení – příměstské a další lesy se zvýšenou rekreační funkcí.

V daném území se vyskytují stávající lesní cesty s propustným povrchem (částečně zpevněný šterkodrtí) a turistické stezky s přírodním hliněným povrchem. V blízkosti stávající rozhledny na Hraničním vrchu, kde v současné době vede turistická trasa, zasahuje lokální územní systém ekologické stability. Dotčený městský les, jakožto významný krajinný prvek je biotopem vhodným pro řadu lesních druhů, je mimo jiné využíván k turistice a rekreačnímu pobytu. Celý záměr bude umístěn v lesním celku, u kterého je v souladu s ustanovením § 8 odst. 2 lesního zákona veřejný zájem na plnění mimoprodukčních funkcí lesa nadřazen funkcím produkčním. Dle uvedeného zařazení daného lesního celku na mimoprodukční má les tzv. veřejnou funkci zahrnující zejména funkci vodohospodářskou, půdoochrannou, krajínotvornou, klimatickou, rekreační. K dalším funkcím lesa patří, že významně ovlivňují klima, filtrují ovzduší, filtrují vody, detoxikuje prostředí, v obydlených oblastech působí protihlukově a v neposlední řadě lesní porosty přirozeně zabezpečují možnost rekreačního využití. Tyto funkce nebudou řešeným záměrem omezeny, zůstanou zachovány.

Daná lokalita se nenachází v poddolovaném ani záplavovém území. Jedná se o pozemek určený k plnění funkcí lesa, je ve vlastnictví investora, v KN nejsou evidována žádná omezení vlastnického práva. Nenachází se zde žádná kulturní památka. Výskyt archeologické lokality v tomto území se nepředpokládá, nebudou prováděny hloubkové výkopové práce.

Údaje k souladu s územně plánovací dokumentací Města Albrechtice

Záměr je situován do nezastavěného území Města Albrechtice, dle platného územního plánu se nachází v územním systému ekologické stability (ÚSES) na lesní půdě s mimoprodukční funkcí, částečně v ploše 1/K1 RPs a částečně na ploše lesní (L) a 1/L30LBC. Z ustanovení ÚP vyplývá, že v k. ú. Město Albrechtice jsou vymezeny jako plochy změny v krajině - plochy rekreace na plochách přírodního charakteru - specifické (RPs) za účelem vybudování rekreačního areálu v přírodě, plocha je označena 1/K1. Jako přípustné využití plochy lesní (L) je mj. uvedeno, že je pro *stavby komunikační funkční skupiny D2 – stezky, pruhy a pásy určené cyklistickému provozu, stezky pro chodce*, což odpovídá záměru investora.

Územní systém ekologické stability (ÚSES) je v grafické části územního plánu vymezen překrývacím značením nad plochami s rozdílným způsobem využití v rozsahu zajišťujícím ekologickou stabilitu území, tj. přetrvání původních přirozených skupin organismů v jejich typických stanovištích a v podmínkách kulturní krajiny. V ploše ÚSES patří mezi přípustné využití mj. *stavby pěších, cyklistických komunikací s povrchovou úpravou blízkou přírodě (=zpevnění povrchu šterkem, drceným kamenem, drceným vápencem, dřevěnými prahy apod. s ohledem na lokalitu)*, které odpovídá záměru investora – viz popis dále.

Popsaný záměr svým rozsahem odpovídá opatření, které zlepší podmínky využití daného nezastavěného území pro účely rekreace a cestovního ruchu, např. cyklistické stezky, které jsou dle platné ÚPD přípustné a lze je tak realizovat, neboť je z důvodů veřejného zájmu vysloveně nevylučují. Záměr naplňuje cíle a úkoly územního plánování v souladu s ustanovením §18 a §19 SZ

Záměr investora

Záměrem investora je vybudování terénních cyklostezek typu singletrail v turisticky využívané lokalitě určené k rekreačnímu využití. Bude se jednat o přírodní či přírodě blízké trasy určené pro horská kola v šířce odpovídající šířce jednoho kola. Návrhy tras budou využívat stávající terénní nerovnosti a členitosti. Původní hliněný povrch bude zachován a dle potřeby doplněn nebo dotvarován přírodní modelací bez kácení stromů, které jsou naopak respektovány tak, aby trasa byla pestrá s mnoha zatáčkami a překážkami tvořené pouze přírodními materiály – viz dále. Povrch zůstane propustný hlinitý nadále s možností vsakovat srážkové vody.

Snahou je zatraktivnění dané lokality a rozšíření rekreačního využití městského lesního

pozemku v okolí Hraničního vrchu, kde jsou navrženy startovací místa všech třech sjezdových tras včetně zakončení výjezdové trasy. Částečně budou využity původní lesní cesty a pěšiny tak, aby byla co nejvíce i nadále zachována funkce stávajícího lesního pozemku pro rekreační využití dané svým zařazením mezi lesy zvláštního určení. Zůstanou zachovány předpoklady pro hospodaření v lese, péči o les a obnovu lesa. S ohledem na využití pouze přírodního povrchu a jeho modulace přírodním materiálem ve všech trasách bude zachována možnost vsakování srážkových vod a tím nedojde k negativnímu ovlivnění odtokových poměrů v daném území.

Z výše uvedeno vyplývá, že navrženou modelací terénu za použití pouze přírodních materiálů (kamene a mlatové hlíny) nedojde ke změně terénu ani k podstatné změně využití a vzhledu prostředí nebo změně odtokových poměrů. Řešeným záměrem nebudou omezeny funkce lesa, zůstanou zachovány. Tento záměr tak neodpovídá ustanovení §2 odst. 3) SZ ani ustanovení §3 odst.1) SZ, tudíž se nejedná o stavbu ani o terénní úpravy ve smyslu stavebního řádu. Jeho provedení bude respektovat stávající vzrostlou zeleň a bude odpovídat funkční skupině D2 - povrchové úpravě blízké přírodě, což je v souladu s platným ÚP. Nedojde k negativnímu ovlivnění okolní přírody, které se trasy budou přizpůsobovat. Citlivým přístupem a ohleduplností při trasování stezek bude zajištěno, že nedojde výrazně k narušení okolí na lesním pozemku ve vymezeném lokálním biocentru (LBC), které reprezentují stanoviště a potenciální přirozená společenstva ve správním území Města Albrechtice. Nadále zůstane zachována funkce stávajícího lesního pozemku pro rekreační využití dané svým zařazením mezi lesy zvláštního určení. Plnohodnotně zůstanou zachovány předpoklady pro hospodaření v lese, péči o les a obnovu lesa.

Jednoduchý popis řešení záměru:

Záměrem investora je vybudování trialových cyklostezek typu singletrail, jejíž povrch zůstane propustný hlinitý a bude odpovídat povrchové úpravě blízké přírodě určené pro horská kola v šířce odpovídající šířce jednoho kola, ato v rovných úsecích v rozmezí 0,5 až 1,5m, v zatáčkách v rozmezí 0,8 až 2,8m. Pro namodelování trasy bude použita částečně zemina a kameny z místa samého, nebo pomocí dovezeného mlatového materiálu a šterku fr. 0-32mm, který bude využit zejména pro modelování mírných náběhů v trase včetně přírodního klopení v zatáčkách (max.výšky do 1,0m) – viz příložené schéma. Pro zatraktivnění tras bude využito spadlých stromů a pařezů, nedojde ke kácení stávajících stromů.

Provedení modelace terénu bude převážně ručně, rozprostřením přírodního materiálu tak, aby bylo omezeno tvorbě výtluků a rýh v navržených trasách. Dle potřeby bude provedeno zhutnění podkladu vibračním pěchem. Pro zamezení soustředěného odtoku bude provedeno odvodnění po celé délce. Na rovných úsecích náklonem trati, v členitých částech a zatáčkách terénními přírodními svodnicemi a vysvahováním trati.

Nebudou prováděny výrazné zemní výkopy nebo navýšení v terénu, protože výška a hloubka zářezů klopených zatáček nepřesáhne 1,0m. Okolní plocha trailových stezek bude upravena ručním hrabáním, případná přebytečná zemina bude rozprostřena nebo odvezena. Dle potřeby a vhodnosti bude dotčený terén v blízkém okolí trasy zatravněn (oset travním semenem). Nedojde k umělému zásahu do krajiny ve smyslu umístění a vybudování umělých stavebních prvků.

V situaci jsou vyznačeny na základě geodetického zaměření trasy cyklotrialových stezek

- trasa 1 (červená) v celkové délce cca 1 197,78m, plochy cca 1029,8 m²
- trasa 2 (modrá) v celkové délce cca 780,74m, plochy cca 927,1 m²
- trasa 3 (hnědá) v celkové délce cca 409,22m, plochy cca 480,6 m²
- výjezdová trasa (zelená) v celkové délce cca 774,74m,

z toho po stávající lesní cestě cca 160,94 m, nová plocha cca 695,7 m²

Začátek sjezdu a výjezdu je v okolí stávající rozhledny na Hraničním vrchu, ke které vede stávající turistická stezka od parkoviště u veřejné komunikace (parc.č. 573) navazující na komunikace z centra obce.

Nedílnou součástí záměru bude rozmístění směrového značení, informační a výstražné tabulky (- viz schéma), které bude v nutném rozsahu podél tras trailových stezek tak, aby byl zajištěn bezpečný provoz při jejich užívání. Informační tabule zahrnující vyznačení jednotlivých tras v mapě a provozní řád bude mít plochu do 0,6m² – viz schéma nákresu, bude umístěna u rozhledny, kde jsou místa začátku stezek (je umístěna mimo ochranné pásmo pozemních komunikací) - nejedná se o stavbu pro reklamu dle §3 odst. 2 SZ a v souladu s ustanovením §79 odst.2a) SZ nevyžaduje rozhodnutí o umístění stavby ani územní souhlas.

Jedná se o singletraily, které se budou nacházet zčásti nebo mimo stávající lesní stezky, svažnice apod. Provedením přírodní modelací tras a jejich příslušného značení bude rozšířena možnost využití lesního pozemku pro cykloturistiku a zajištěn bezpečný pohyb po značených cestách v lese bez nároku na změnu charakteru daného území. Při jejich realizaci, jak je popsáno výše, nebudou prováděny terénní úpravy ani jiná stavební činnost ve smyslu stavebního zákona, proto není nutné v dané věci provádět stavební řízení. S ohledem na tuto skutečnost bude záměr projednán s odborem životního prostředí, příslušnými orgány státní správy.

Vliv záměru na okolní stavby a pozemky, ochrana okolí, vliv záměru na odtokové poměry v území

Trasy navržených trialových stezek jsou pouze na pozemku investora a zároveň vlastníka par. č. 2069/6 k.ú. Město Albrechtice. Odstupy od sousedních pozemků budou více než 2,0m včetně státní hranice s Polskem.

Záměr nevyžaduje žádné kácení dřevin, ani demolice a sanace. Dle potřeby bude provedeno pouze vyčištění stezek od náletové zeleně. Povrch trailových stezek zůstane propustný hlinitý. Tím bude zachována možnost vsakovat srážkové vody jak v trasách, tak i v okolní navazující ploše lesa. Nebude tím nijak omezena jeho funkce zadržovat dešťové vody v daném území.

Při provádění modelace stezek v terénu dojde přechodně v území ke zvýšenému hluku a pohybu osob. Tento rušivý vliv bude pouze dočasný po dobu realizace, cca 6týdnů, kdy bude respektována ochrana životních podmínek zvěře, ochrana zvěře před škodlivými zásahy lidí a zajištění klidu v honitbě dle zákona o myslivosti. Na vhodném místě podél stávající lesní cesty bude provedena meziskládka potřebného přírodního materiálu, který v případě jeho neupotřebení bude odvezen a terén uveden do původního stavu. Nepředpokládá se větší pojezd stavebních strojů. Po skončení prací bude odstraněn veškerý přebytečný stavební materiál, vzniklý odpad při realizaci, popř. pomocné zařízení (mobilní skladová buňka a chem. WC) tak, aby nebyl nepříznivě ovlivněn lesní pozemek.

Při užívání singletrailových stezek se nepředpokládá navýšení rušivých vlivů, které bude srovnatelné s doposud využívaným turistickým územím, jejíž součástí je rozhledna na Hraničním vrchu (začátek stezek), jedno z nejatraktivnějších turistických míst v okruhu Města Albrechtic. Realizace tohoto záměru přispěje k zatraktivnění dané lokality a rozšíření původního rekreačního využití příměstského lesního pozemku v okolí Hraničního vrchu při zachování lesního porostu a okolní přírodní krajiny.

Dispoziční a provozní řešení, technologie výroby

V situaci jsou vyznačeny na základě geodetického zaměření tři trasy cyklotrialových stezek pro sjezd a jedna výjezdová – viz technický popis výše.

V záměru nejsou řešeny žádná provozní řešení ani technologie výroby, netýká se.

Bezbariérové užívání záměru

S ohledem na charakter záměru – neřeší se.

Zásady požárně bezpečnostního řešení

S ohledem na charakter záměru, který neobsahuje žádnou stavbu – neřeší.

Zásady hospodaření s energiemi

S ohledem na charakter záměru, který neobsahuje žádnou stavbu, nejsou řešeny žádné zásady hospodaření s energiemi.

Bezpečnost při užívání záměru

Cyklotrialové stezky po uvedení do provozu budou provozovány v souladu s provozním řádem odpovídajícím k danému charakteru využití, bude zahrnovat náležitosti vztahující se k pobytu v přírodě, na lesním pozemku, který je zařazen mezi lesy zvláštního určení – rekreační a příměstský les. Mimo jiné zde budou platit obecná pravidla pro pobyt v lese se zákazem jezdit na kole mimo vyznačené cesty a trasy, kouřit a rozdělávat oheň mimo vyhrazená místa, odhazovat hořící nebo doutnající předměty, znečišťovat les odpady a odpadky, ničit stromy a keře apod.

Provozovatel (zároveň investor) je povinen zajistit pravidelnou kontrolu tratí a jejich bezprostředního okolí a činit veškerá opatření k zajištění bezpečnosti provozu na singletrailech, tato skutečnosti budou zohledněny v provozním řádu. Provozovatel bude zároveň dbát na bezpečnost ostatních návštěvníků lesa tak, že viditelně označí provozované tratě (viz rozmístění směrového značení, informačních a výstražných tabulek, jak je uvedeno výše).

Péče o životní prostředí

Záměr je navržena tak, aby byly dodrženy obecné zásady ochrany životního prostředí. Zamýšlené druhy činnosti a jejich rozsah neznečišťují a nepoškozují životní prostředí, jeho jednotlivé složky, organismy a místní ekosystém.

Při realizaci tras stezek budou využity stávající terénní nerovnosti, zůstane zachován lesní porost a nedojde tím ke změně krajinného rázu. Přírodní hodnota území nebude snížena. Mimo menšího orientačního značení nebudou zde budovány žádné nadzemní stavby, záměr nebude narušovat dosavadní charakter krajiny. Trasy budou částečně využívat stávající lesní stezky, které slouží k současnému turistickému využití v příměstském lese zařazeného mezi lesy zvláštního určení určeného pro rekreační využití. Platí, že záměr bude situován na lesní půdě s mimoprodukční funkcí (není určen pro těžbu). Ohrožení a oslabení ekologicko-stabilizační funkce lesa jakožto biotopu pro lesní druhy bude minimální, neboť zůstane zachován přírodní ráz krajiny. Z výše uvedeného vyplývá, že záměr je bez negativního vlivu na životní prostředí a v souladu s rekreačním charakterem využití dotčeného území.

Řešený záměr se netýká vlivu na soustavu chráněných území Natura 2000.

V rámci záměru nejsou navrhována nová ochranná a bezpečnostní pásma, ani rozsah omezení a podmínky ochrany podle jiných právních předpisů – netýká se.

Připojení na technickou infrastrukturu

S ohledem na charakter záměru nejsou řešeny, ani se nepředpokládají, žádné připojení na technickou infrastrukturu.

Dopravní řešení

Dopravní řešení zůstane zachováno, využijí se stávající příjezdy přes přilehlé veřejné komunikace, jimiž je zajištěna dostupnost z obce, kde je kapacitně vyhovující veřejné parkoviště na náměstí ČSA, popř. u autobusového nebo vlakového nádraží. S ohledem na charakter záměru se předpokládá, že k dostupnosti budou využívány převážně kola, neboť se jedná o cyklistickou aktivitu. Dotčený lesní pozemek je přístupný ze stávající veřejné komunikace III. tř. na parc.č. 573 (Osoblažská ul.) přes stávající lesní cestu se značenou turistickou stezkou, která slouží jako přístupová cesta k rozhledně a jejímu okolí (v dostupné vzdálenosti cca 700m), kde jsou navrženy nástupní místa cyklotrialových stezek. U příjezdové veřejné cesty Osoblažské ul. je odstavná plocha pro stání osobních aut zejména turistů a návštěvníků dané lokality. Tato

veřejná komunikace je zároveň součástí stávající cyklotrasy č.6116 Město Albrechtice – Osoblaha.

Norma pro výpočet parkovacích stání ČSN 73 6110 zařízení tohoto typu neřeší a pouze doporučuje řešit parkovací stání v docházkové vzdálenosti, což je zajištěno – viz popis výše.

Bezpečnost práce

Při provádění veškerých pomocných a dokončovacích prací je nutné dodržovat předepsané pracovní postupy, předpisy, normy a nařízení, které se týkají BOZP platných v době provádění záměru. Je nutné používat předepsané ochranné a pracovní pomůcky a nářadí. Realizační firma musí zajistit řádné proškolení dotčených osob tak, aby byly dodrženy podmínky pro činnost na lesním pozemku.

V Krmově, 10/2023
Vypracovala Ing. Fišarová Jana

Schéma modulace terénu
- přímé úseky

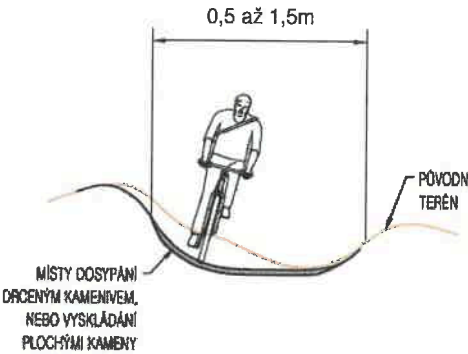
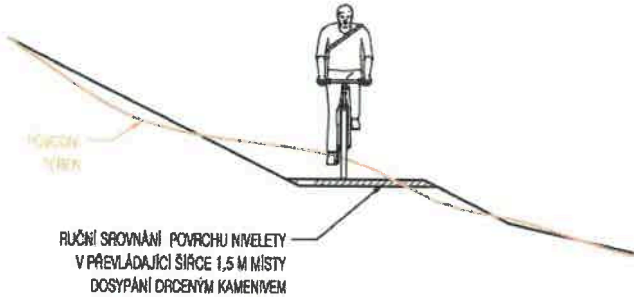


Schéma modulace terénu
- přímé úseky



VYPRACOVAL:	Ing. Čevela Petr	 JP-ProDoStav s.r.o. Albrechtická 1796/194 794 01 Krnov IČ : 10836438 DIČ : CZ10836438	
INVESTOR:	Město Město Albrechtice , IČ: 00296228 nám. ČSA 27/10, 79395 Město Albrechtice		
NÁZEV:	Terénní cyklostezky - Město Albrechtice Hraniční vrch		
OBSAH:	Modulace terénu - přímé úseky - schéma		
		DATUM:	07/2023
		STUPEŇ PD:	DUR
		MĚŘITKO:	ČÍSLO VÝKRESU: D.1.1-01

Schéma modulace
terénu – úsek zatáčky

PŮDORYS

$R_1 = 1,5$ až $5,0$ m

$R_2 = \min 50^\circ$
 $\max 80^\circ$

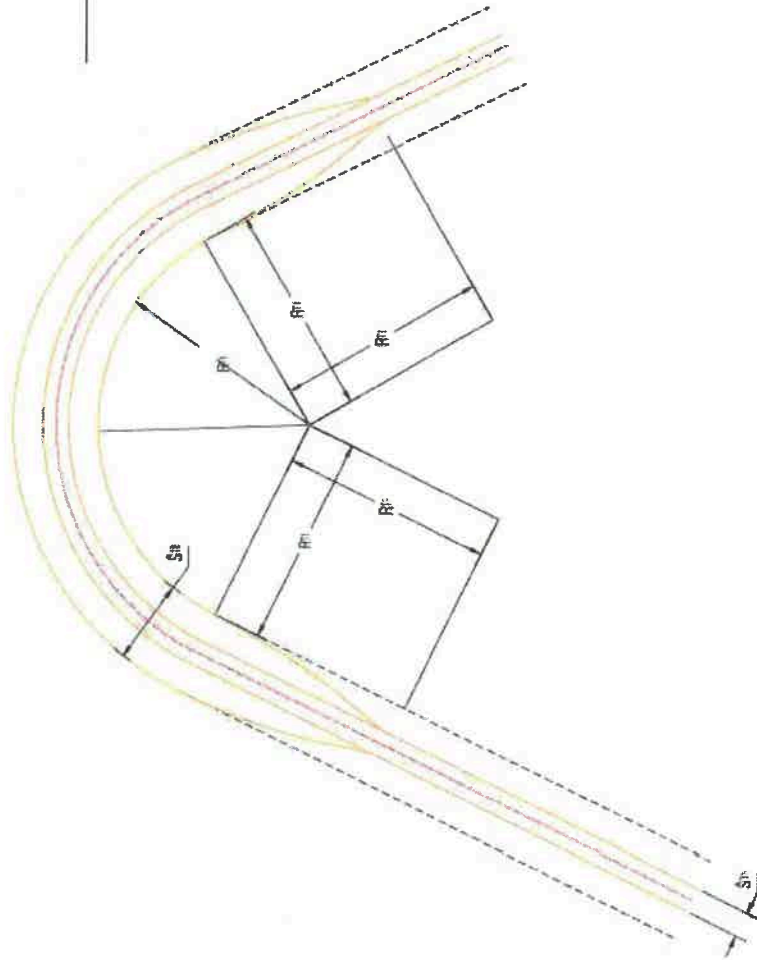
$R_3 = \max 45^\circ$

$\xi_1 = \min 0,5$ m
 $\max 1,5$ m

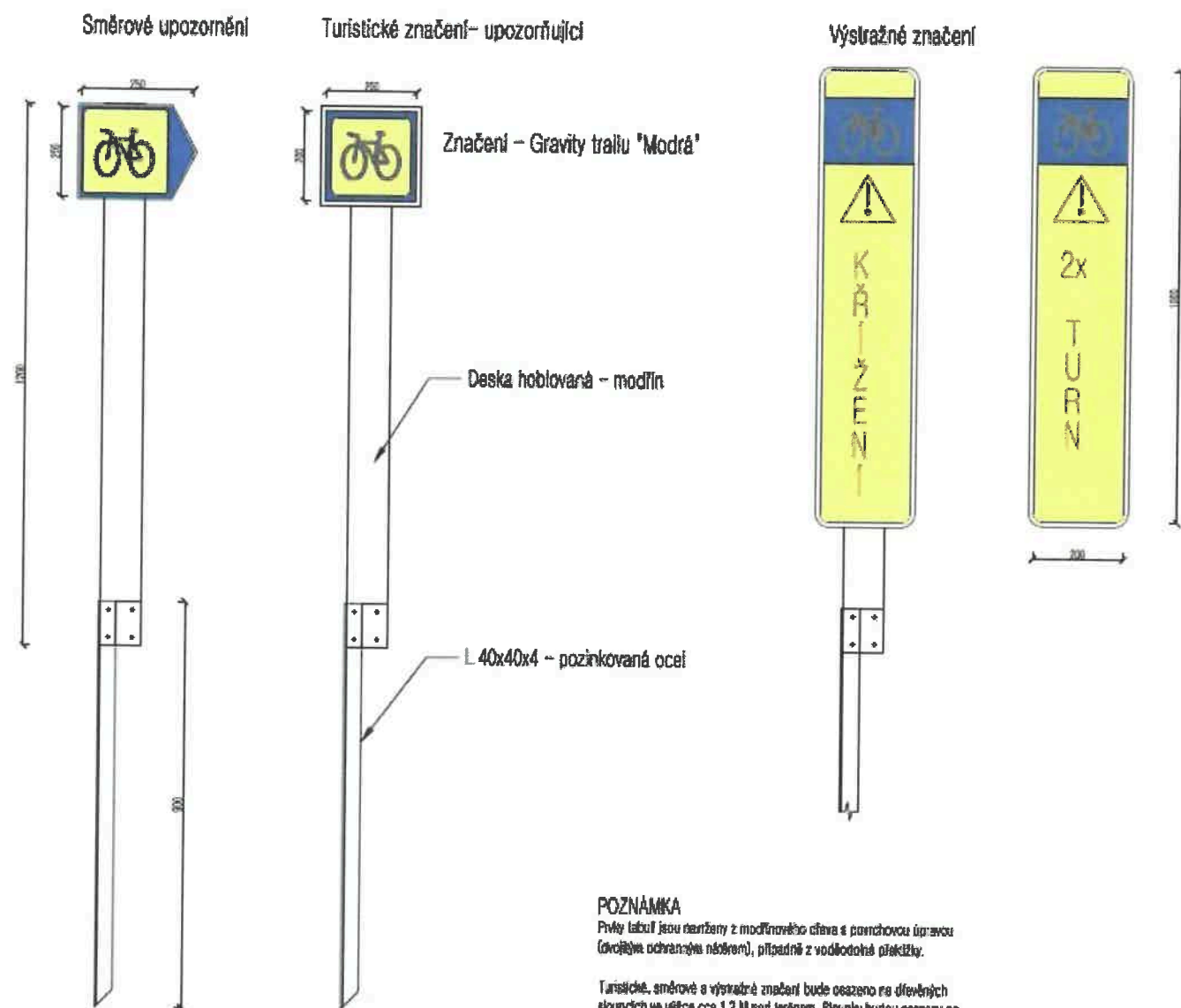
$\xi_2 = \min 0,8$ m
 $\max 2,8$ m

$h = \min 0,6$ m
 $\max 1,0$ m

PŘÍČNÝ ŘEZ



VYPRACOVAL:	Ing. Čevela Petr	JP-Logo	JP-ProDoStav s.r.o.
INVESTOR:	Město Město Albrechtice, IČ: 00296228 nám. ČSA 27/10, 79395 Město Albrechtice		Albrechtická 1796/194 794 01 Krnov
NAZEV:	Terénní cyklostezky - Město Albrechtice Hraniční vrch		
		DATUM:	07/2023
		STUPĚŇ PD:	DUR
OBSAH:	Modulace terénu - úsek zatáčky - schéma	MĚŘÍTKO:	číslo výřezu: D.1.1-02



POZNÁMKA

Prvky tabulí jsou namontovány z modřínového dřeva s povrchovou úpravou (dvojitě ochranný nátěr), případně z voděodolné překližky.

Turistické, směrové a výstražné značení bude osazeno na dřevěných sloupcích ve výšce cca 1,2 m nad terénem. Sloupce budou osazeny na kovových pozinkovaných L profilech (40x40 mm).

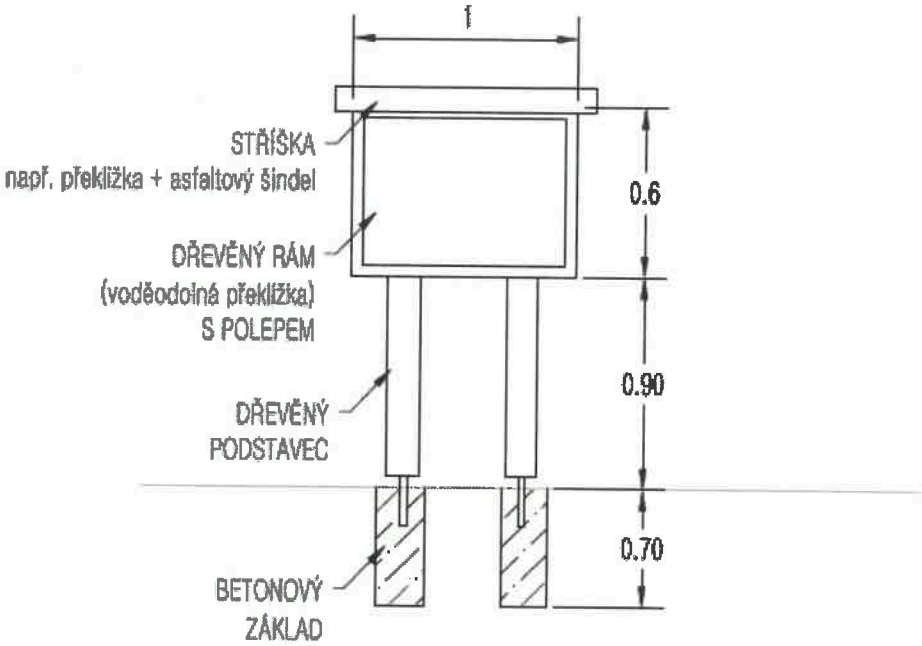
Polep cedulí bude proveden poliskem na 10 let s 3 letou garancí životnosti.

Přesné grafické značení na cedulích bude vypracováno zadavatelem stavby před realizací.

VYPRACOVAL:	Ing. Čevela Petr	<div></div> <div>JP-ProDoStav s.r.o. Albrechtická 1796/194 794 01 Krnov IČ : 10836438 DIČ : CZ10836438</div>	
INVESTOR:	Město Město Albrechtice , IČ: 00296228 nám. ČSA 27/10, 79395 Město Albrechtice		
NÁZEV:	Terénní cyklostezky - Město Albrechtice Hraniční vrch		
OBSAH:	Schéma značení		
		DATUM:	07/2023
		STUPEŇ PD:	DUR
		MĚŘÍTKO:	ČÍSLO VÝKRESU: D 1 1-03

INFORMAČNÍ TABULE

MĚŘ.: 1:50



POZNÁMKA

Prvky tabulí jsou navrženy z modřínového dřeva s povrchovou úpravou (dvojitým ochranným nátěrem), případně z voděodolné překližky.
Polep cedulí bude proveden potiskem na fólii s 6 letou garancí životnosti.

Přesné grafické znatění na cedulích bude vyspecifikováno zadavatelskou
smlouvou před realizací.

VYPRACOVAL:	Ing. Čevela Petr	 JP-ProDoStav s.r.o. Albrechtická 1796/194 794 01 Křmlov IČ : 10836438 DIČ : CZ10836438
INVESTOR:	Město Město Albrechtice , IČ: 00296228 nám. ČSA 27/10, 79395 Město Albrechtice	
NÁZEV:	Terénní cyklostezky - Město Albrechtice Hraniční vrch	DATUM: 07/2023
OBSAH:	Schéma informační tabule	STUPEŇ PD: DUR
		MĚŘÍTKO: ČÍSLO VÝKRESU: D.1.1-04



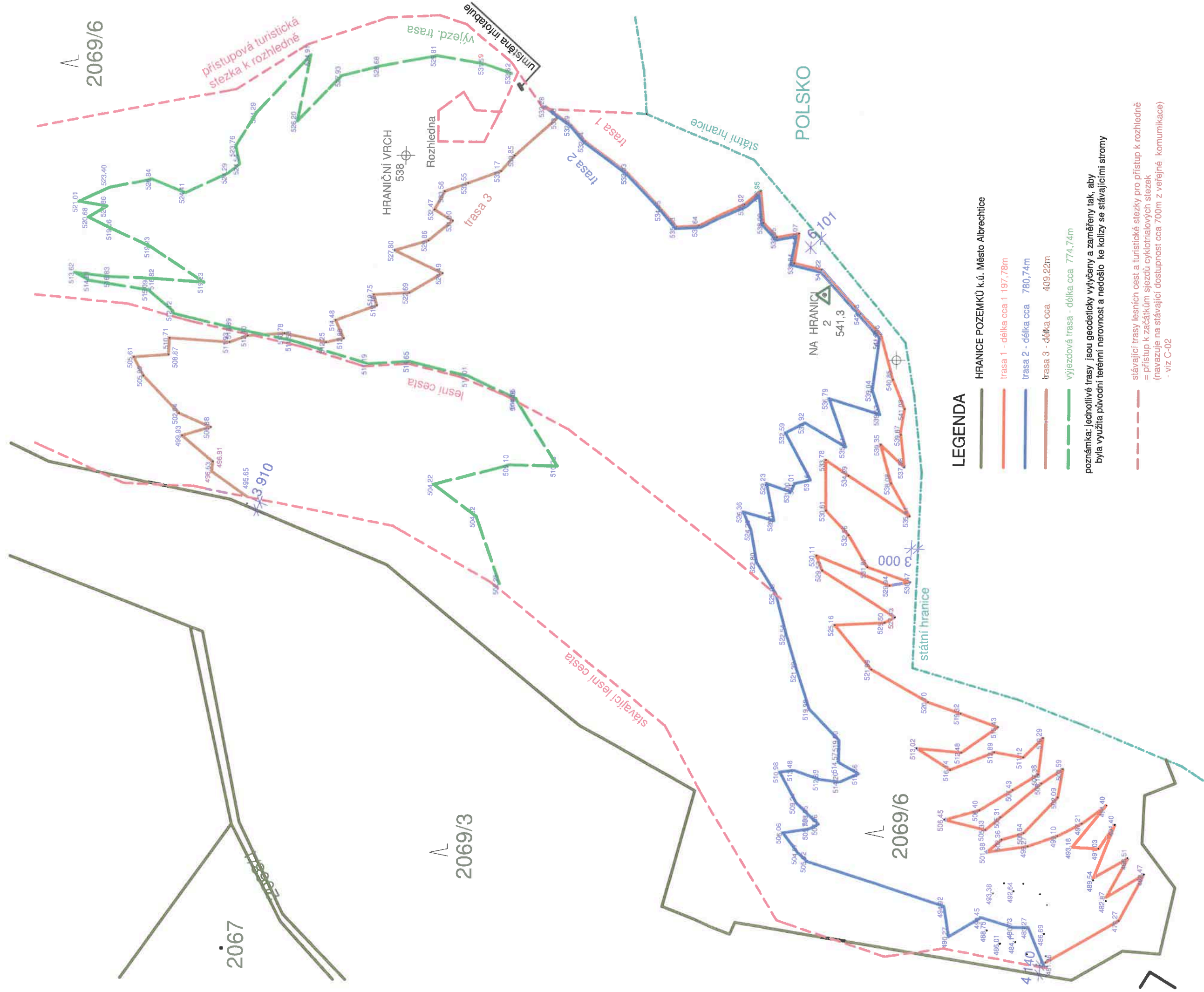
ZÁJMOVÉ ÚZEMÍ = MÍSTO ZÁMĚRU na parc.č.2069/6 k.ú. Město - Albrechtice
- vyznačeny trasy cyklotrialových stezek

VYPRACOVAL:	Ing. Čevela Petr	 JP-ProDoStav s.r.o. Albrechtická 1796/194 794 01 Krnov IČ : 10836438 DIČ : CZ10836438
INVESTOR:	Město Město Albrechtice , IČ: 00296228 nám. ČSA 27/10, 79395 Město Albrechtice	
NÁZEV:	Terénní cyklostezky - Město Albrechtice Hraniční vrch	DATUM: 07/2023
OBSAH:	Situace širších vztahů	STUPEŇ PD: DUR
		MĚŘITKO: 1 : 5 000 ČÍSLO VÝKRESU: C - 01



ZÁJMOMÉ ÚZEMÍ = MÍSTO ZÁMĚRU na parc.č.2069/6 k.ú. Město - Albrechtice
- vyznačeny trasy cyklotratiiových stezek

VYPRACOVAVEL:	Ing. Čevela Petr	 JP-ProDoStav s.r.o. Albrechtická 1796/194 794 01 Křnov IČ : 10898438 DIČ : CZ10898438
INVESTOR:	Město Město Albrechtice , IČ: 00296228 nám. ČSA 27/10, 73935 Město Albrechtice	
NÁZEV:	Terénní cyklostezky - Město Albrechtice Hraniční vrch	
OBSAH:	KM s vyznačením záměru	
DATUM:	07/2023	
STUPEŇ PD:	DUR	
MĚŘITKO:	1 : 3 000	ČÍSLO VÝKRESU: C - 02



ZÁJMOVÉ ÚZEMÍ = MÍSTO ZÁMĚRU na parc.č.2069/6 k.ú. Město - Albrechtice
- vyznačeny trasy cyklotrálových stezek

VYPRACOVAL:		Ing. Čevela Petr		JP-ProDoStav s.r.o.	
INVESTOR:		Město Město Albrechtice , IČ: 00296228 nám. ČSA 27/10, 79395 Město Albrechtice		Albrechtická 1796/194 794 01 Krnov	
NÁZEV:		Terénní cyklostezky - Město Albrechtice Hraniční vrch			
OBSAH:		Situační záměr		DATUM:	07/2023
				STUPEŇ PD:	DUR
				MĚŘITKO:	1 : 1 500
				ČÍSLO VÝKRESU:	C - 03